

สรุปมาตรการป้องกันและ แก้ไขผลกระทบสิ่งแวดล้อม และมาตรการติดตาม ตรวจสอบคุณภาพ สิ่งแวดล้อม

- 3.1 สรุปมาตรการป้องกันและแก้ไขผลกระทบสิ่งแวดล้อม
- 3.2 สรุปผลการติดตามตรวจสอบคุณภาพสิ่งแวดล้อม
 - 3.2.1 คุณภาพอากาศ
 - 3.2.2 ความเร็วและทิศทางลม
 - 3.2.3 ระดับเสียง
 - 3.2.4 ค่าความสั่นสะเทือน
 - 3.2.5 คุณภาพน้ำผิวดิน

จัดทำโดย

บริษัท ไมน์ เอ็นจิเนียริง คอนซัลแตนท์ จำกัด

โครงการทำเหมืองชนิดแร่หินอุตสาหกรรมชนิดหินแกรนิต (เพื่ออุตสาหกรรมก่อสร้าง)
ประทานบัตรที่ 33205/16460

บริษัท โรงไม้หินทวีทรัพย์อนันต์มหานคร จำกัด

หมู่ที่ 2 ตำบลหนองไผ่แก้ว อำเภอบ้านบึง จังหวัดชลบุรี

บทที่ 3

สรุปมาตรการป้องกันและแก้ไขผลกระทบสิ่งแวดล้อม และมาตรการติดตามตรวจสอบคุณภาพสิ่งแวดล้อม

3.1 สรุปมาตรการป้องกันและแก้ไขผลกระทบสิ่งแวดล้อม

สรุปผลการปฏิบัติตามมาตรการป้องกันและแก้ไขผลกระทบสิ่งแวดล้อม โครงการทำเหมืองชนิดแร่หินอุตสาหกรรม ชนิดหินแกรนิต (เพื่ออุตสาหกรรมก่อสร้าง) ประทานบัตรที่ 33205/16460 ของบริษัท โรงโม่หินทวีทรัพย์อนันต์มหานคร จำกัด ตั้งอยู่ที่ หมู่ที่ 2 ตำบลหนองไผ่แก้ว อำเภอบ้านบึง จังหวัดชลบุรี ที่กำหนดตามหนังสือที่ ทส 1010.2/124311 ลงวันที่ 21 กันยายน 2563 พร้อมทั้งการสำรวจพื้นที่และศึกษาข้อมูลที่ได้ตามสภาพในปัจจุบัน สรุปประเด็นที่สำคัญ ได้ดังต่อไปนี้

1. ทางโครงการดำเนินการทำเหมืองตามแผนผังการทำเหมือง คือเป็นการทำเหมืองโดยวิธีเหมืองหาบในลักษณะ ขั้้นบันได
2. การทำเหมืองของโครงการเป็นการทำเหมืองในขอบเขตพื้นที่ที่ได้รับอนุญาตให้ทำเหมืองและดำเนินการตาม แผนผังโครงการทำเหมือง
3. ทางโครงการได้จัดทำแนวกันไฟบริเวณพื้นที่เว้นการทำเหมืองในระยะ 10 เมตร ทางด้านทิศตะวันตกถึงทิศ เหนือของโครงการ เพื่อป้องกันไฟป่าจากพื้นที่ใกล้เคียงโครงการ
4. มีการจัดสร้างคันทำนบกั้นดิน และชุดระบายน้ำในบริเวณที่แผนผังและมาตรการกำหนด
5. เว้นระยะพื้นที่ไม่ทำเหมืองตามแผนผังโครงการกำหนดโดยรอบพื้นที่โครงการ
6. มีการนำเปลือกดินและเศษหินที่ได้จากการเปิดหน้าเหมืองนำไปปรับปรุงเส้นทางขนส่งแร่เพื่อให้สามารถใช้งาน ได้ดีอยู่เสมอ
7. มีการฉีดพรมน้ำเส้นทางขนส่งแร่ วันที่ 3-4 ครั้ง หรือตามความเหมาะสมของสภาพภูมิอากาศ
8. ทางโครงการได้ออกกฎระเบียบในการขับขีรถบรรทุกทุกครั้ง มีการควบคุมน้ำหนัก และความเร็วของรถ กำหนดช่วงเวลาการขนส่งแร่ ให้รถบรรทุกปิดคลุมกระบะด้วยผ้าใบให้เรียบร้อย เพื่อป้องกันการฟุ้งกระจาย ของฝุ่นละออง พร้อมทั้งดูแลและชดเชยค่าเสียหายให้แก่ผู้ได้รับความเดือดร้อนจากอุบัติเหตุจากการขนส่งแร่ ของทางโครงการ
9. ทางโครงการได้ดำเนินงานด้านการฟื้นฟูพื้นที่ทำเหมืองให้เป็นไปตามแผนงานด้านการฟื้นฟูพื้นที่ทำเหมืองที่ กำหนดไว้อย่างเคร่งครัด พร้อมทั้งรายงานผลการดำเนินงานให้หน่วยงานที่เกี่ยวข้องได้รับทราบ ดังเอกสาร **แนบ 4**
10. ทางโครงการได้มีการสนับสนุนกิจกรรมสาธารณประโยชน์ รวมถึงให้ความช่วยเหลือในการพัฒนาคุณภาพชีวิต และความเป็นอยู่ของประชาชนในบริเวณใกล้เคียงอย่างสม่ำเสมอ ดังเอกสารแนบ 11
11. ทางโครงการได้จัดให้มีการตรวจสอบสุขภาพประจำปีให้กับพนักงานปีละ 1 ครั้ง ดังเอกสารแนบ 13 พร้อมทั้ง ควบคุมดูแลให้พนักงานสวมใส่อุปกรณ์ป้องกันอันตรายส่วนบุคคลขณะปฏิบัติงานทุกครั้ง
12. ทางโครงการได้มีการบันทึกสถิติอุบัติเหตุที่เกิดจากการดำเนินโครงการ และข้อร้องเรียนต่างๆ ของประชาชนที่ เกิดจากการดำเนินโครงการ เพื่อเป็นข้อมูลพื้นฐานในการปรับปรุงและพัฒนาการดำเนินงานให้มีประสิทธิภาพ และไม่ส่งผลกระทบต่อประชาชนใกล้เคียง ดังเอกสารแนบ 14 และเอกสารแนบ 16

3.2 สรุปผลการติดตามตรวจสอบคุณภาพสิ่งแวดล้อม

สรุปผลการติดตามตรวจสอบคุณภาพสิ่งแวดล้อม โครงการทำเหมืองชนิดแร่หินอุตสาหกรรมชนิดหินแกรนิต (เพื่ออุตสาหกรรมก่อสร้าง) ประทานบัตรที่ 33205/16460 ของบริษัท โรงโม่หินทวีทรัพย์อนันต์มหารนคร จำกัด ที่กำหนดตามหนังสือที่ ทส 1010.2/124311 ลงวันที่ 21 กันยายน 2563 สรุปได้ดังต่อไปนี้

3.2.1 คุณภาพอากาศ

1) ปริมาณฝุ่นละอองแขวนลอยรวม (TSP)

จากข้อมูลผลการติดตามตรวจสอบคุณภาพอากาศในรูปปริมาณฝุ่นละอองแขวนลอยรวม (TSP) โครงการทำเหมืองชนิดแร่หินอุตสาหกรรมชนิดหินแกรนิต (เพื่ออุตสาหกรรมก่อสร้าง) ประทานบัตรที่ 33205/16460 ของบริษัท โรงโม่หินทวีทรัพย์อนันต์มหารนคร จำกัด จำนวน 3 สถานี ได้แก่ บ้านราษฎร บ้านหินดาดทางทิศตะวันตกเฉียงใต้ สำนักงานโรงโม่หินของโครงการ และสำนักสงฆ์พุทธบูชาธรรมอุทิศ (เขาหินดาด) ในเดือนกันยายน 2566 และเดือนกุมภาพันธ์ 2567 พบว่า สถานีที่มีผลการตรวจวัดปริมาณฝุ่นละอองแขวนลอยรวม (TSP) สูงสุด คือ บริเวณสำนักงานโรงโม่หินของโครงการ มีค่าเท่ากับ 0.103 มิลลิกรัมต่อลูกบาศก์เมตร ในเดือนกันยายน 2566 เมื่อนำมาเปรียบเทียบกับค่ามาตรฐาน พบว่า ผลการตรวจวัดมีค่าอยู่ในเกณฑ์มาตรฐานตามประกาศคณะกรรมการสิ่งแวดล้อมแห่งชาติฉบับที่ 24 (พ.ศ.2547) เรื่อง กำหนดมาตรฐานคุณภาพอากาศในบรรยากาศโดยทั่วไป ประกาศในราชกิจจานุเบกษา เล่ม 121 ตอนพิเศษ 104 ง ประกาศ ณ วันที่ 9 สิงหาคม พ.ศ. 2547 คือ ปริมาณฝุ่นละอองแขวนลอยรวม (TSP) มีค่าไม่เกิน 0.330 มิลลิกรัมต่อลูกบาศก์เมตร สรุปได้ดังตารางที่ 3-1 และรูปที่ 3-1

2) ปริมาณฝุ่นละอองขนาดเล็กกว่า 10 ไมครอน (PM-10)

จากข้อมูลผลการติดตามตรวจสอบคุณภาพอากาศในรูปปริมาณฝุ่นละอองขนาดเล็กกว่า 10 ไมครอน (PM-10) โครงการทำเหมืองชนิดแร่หินอุตสาหกรรมชนิดหินแกรนิต (เพื่ออุตสาหกรรมก่อสร้าง) ประทานบัตรที่ 33205/16460 ของบริษัท โรงโม่หินทวีทรัพย์อนันต์มหารนคร จำกัด จำนวน 3 สถานี ได้แก่ บ้านราษฎร บ้านหินดาดทางทิศตะวันตกเฉียงใต้ สำนักงานโรงโม่หินของโครงการ และสำนักสงฆ์พุทธบูชาธรรมอุทิศ (เขาหินดาด) ในเดือนกันยายน 2566 และเดือนกุมภาพันธ์ 2567 พบว่า สถานีที่มีผลการตรวจวัดปริมาณฝุ่นละอองขนาดเล็กกว่า 10 ไมครอน (PM-10) สูงสุด คือ บริเวณสำนักงานโรงโม่หินของโครงการ มีค่าเท่ากับ 0.036 มิลลิกรัมต่อลูกบาศก์เมตร ในเดือนกันยายน 2566 เมื่อนำมาเปรียบเทียบกับค่ามาตรฐาน พบว่า ผลการตรวจวัดมีค่าอยู่ในเกณฑ์มาตรฐานตามประกาศคณะกรรมการสิ่งแวดล้อมแห่งชาติ ฉบับที่ 24 (พ.ศ.2547) เรื่อง กำหนดมาตรฐานคุณภาพอากาศในบรรยากาศโดยทั่วไป ประกาศในราชกิจจานุเบกษา เล่ม 121 ตอนพิเศษ 104 ง ประกาศ ณ วันที่ 9 สิงหาคม พ.ศ. 2547 คือ ปริมาณฝุ่นละอองขนาดเล็กกว่า 10 ไมครอน (PM-10) มีค่าไม่เกิน 0.120 มิลลิกรัมต่อลูกบาศก์เมตร สรุปได้ดังตารางที่ 3-1 และรูปที่ 3-2

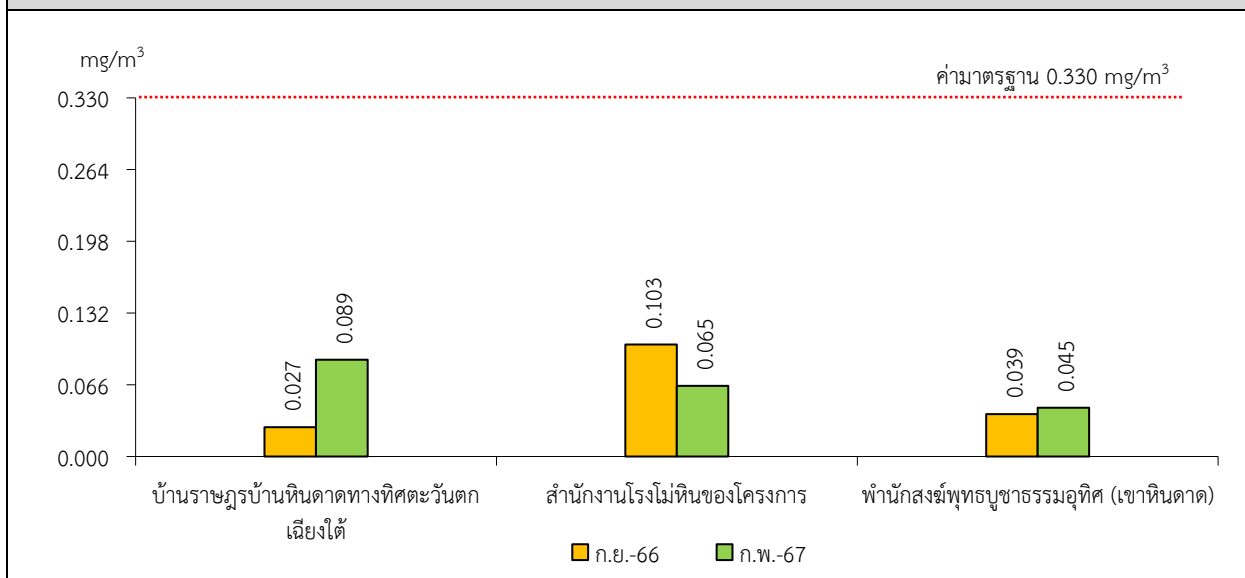
ตารางที่ 3-1 สรุปผลการตรวจวัดคุณภาพอากาศในบรรยากาศโดยทั่วไป

สถานีตรวจวัด	เดือน/ปี ที่ตรวจวัด	ผลการตรวจวัด (มิลลิกรัมต่อลูกบาศก์เมตร)*	
		ฝุ่นละอองแขวนลอยรวม (TSP)	ฝุ่นละอองขนาดเล็กกว่า 10 ไมครอน (PM-10)
บ้านราษฎร์บ้านหินลาดทางทิศ ตะวันตกเฉียงใต้	กันยายน 2566	0.027	0.019
	กุมภาพันธ์ 2567	0.089	0.034
สำนักงานโรงโม่หินของโครงการ	กันยายน 2566	0.103	0.036
	กุมภาพันธ์ 2567	0.065	0.024
ฟ้านักสงฆ์พุทธบูชาธรรมอุทิศ (เขาหินลาด)	กันยายน 2566	0.039	0.019
	กุมภาพันธ์ 2567	0.045	0.017
ค่ามาตรฐาน ¹⁾		0.330	0.120

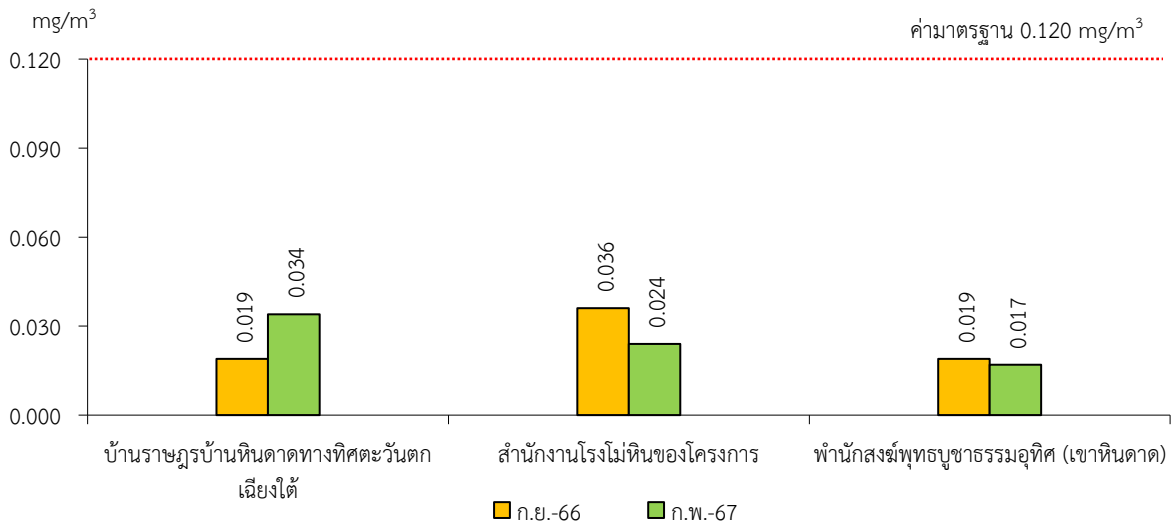
หมายเหตุ : ¹⁾ ประกาศคณะกรรมการสิ่งแวดล้อมแห่งชาติ ฉบับที่ 24 (พ.ศ.2547) เรื่อง กำหนดมาตรฐานคุณภาพอากาศในบรรยากาศโดยทั่วไป
ประกาศในราชกิจจานุเบกษา เล่ม 121 ตอนพิเศษ 104 ง ประกาศ ณ วันที่ 9 สิงหาคม พ.ศ. 2547

* รายงานค่าสูงสุดในการตรวจวัด 3 วันต่อเนื่อง

รูปที่ 3-1 กราฟแสดงผลการตรวจวัดคุณภาพอากาศในรูปฝุ่นละอองแขวนลอยรวม (TSP) เปรียบเทียบกับ
ค่ามาตรฐาน



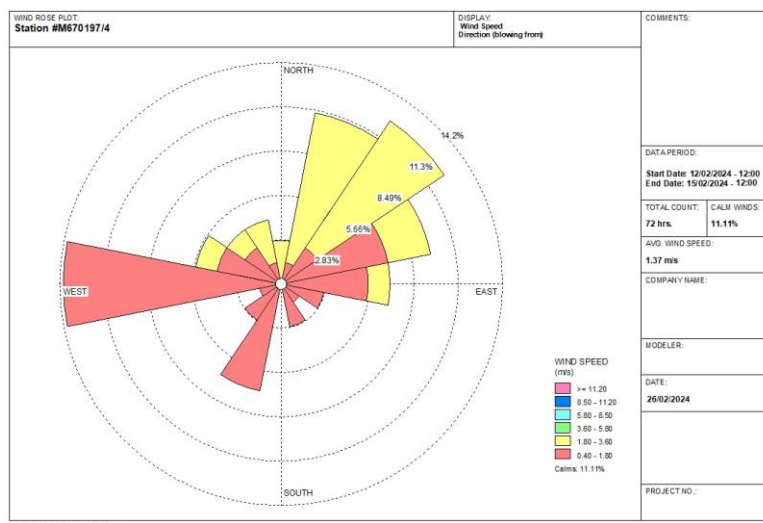
รูปที่ 3-2 กราฟแสดงผลการตรวจวัดคุณภาพอากาศในรูปฝุ่นละอองขนาดเล็กกว่า 10 ไมครอน (PM-10) เปรียบเทียบกับค่ามาตรฐาน



3.2.2 ความเร็วและทิศทางลม

ผลการตรวจวัดความเร็วและทิศทางลม จำนวน 1 สถานี ได้แก่ สำนักงานโรงโม่หินของโครงการ ระหว่างวันที่ ระหว่างวันที่ 12-15 กุมภาพันธ์ 2567 พบว่า ลมส่วนใหญ่มีค่าความเร็วลมระหว่าง 0.4-1.8 เมตรต่อวินาที มีทิศทางลมพัดมาจากทิศตะวันตก ซึ่งลมดังกล่าวจัดเป็นลมเบา (Light Air) ตามการแบ่งขนาดลมของโบฟอร์ต (The Beaufort Scale of Wind- ภูมิศาสตร์ กายภาพ, ทวี ทองสว่าง และคณะ, 2536) และเนื่องจากลมส่วนใหญ่พัดมาจากทิศตะวันตกเฉียงใต้ค่อนข้างไปทางทิศใต้ ดังนั้น จึงไม่มีพื้นที่ใดได้รับผลกระทบจากการดำเนินโครงการ เนื่องจากพื้นที่ทางด้านทิศตะวันออกซึ่งเป็นแนวรับลมเป็นพื้นที่เขาหินดาด และพื้นที่ประตอมน้ำบตรเหมืองแร่ แสดงผลการตรวจวัดดังรูปที่ 3-3

รูปที่ 3-3 ผังแสดงทิศทางและความเร็วลมบริเวณสำนักงานโรงโม่หินของโครงการ



3.2.3 ระดับเสียง

1) ระดับเสียงเฉลี่ย 24 ชั่วโมง (Leq 24 hrs.)

จากข้อมูลผลการตรวจวัดระดับเสียงเฉลี่ย 24 ชั่วโมง (Leq 24 hrs.) โครงการทำเหมืองชนิดแร่หินอุตสาหกรรมชนิดหินแกรนิต (เพื่ออุตสาหกรรมก่อสร้าง) ประทานบัตรที่ 33205/16460 ของบริษัท โรงโม่หินทวีทรัพย์อนันต์มหานคร จำกัด จำนวน 3 สถานี ได้แก่ บ้านราษฎรบ้านหินดาตทางทิศตะวันตกเฉียงใต้ สำนักงานโรงโม่หินของโครงการ และสำนักสงฆ์พุทธบูชาธรรมอุทิศ (เขาหินดาต) ในเดือนกันยายน 2566 และเดือนกุมภาพันธ์ 2567 พบว่า สถานีที่มีผลการตรวจวัดระดับเสียงเฉลี่ย 24 ชั่วโมง (Leq 24 hrs.) สูงสุด คือ สำนักงานโรงโม่หินของโครงการ มีค่าเท่ากับ 65.6 เดซิเบล (เอ) ในเดือนกันยายน 2566 เมื่อนำมาเปรียบเทียบกับค่ามาตรฐาน พบว่า ผลการตรวจวัดมีค่าอยู่ในเกณฑ์มาตรฐานตามประกาศคณะกรรมการสิ่งแวดล้อมแห่งชาติ ฉบับที่ 15 (พ.ศ. 2540) เรื่อง กำหนดมาตรฐานระดับเสียงโดยทั่วไป คือ กำหนดให้ระดับเสียงเฉลี่ย 24 ชั่วโมง (Leq 24 hrs.) มีค่าไม่เกิน 70.0 เดซิเบล (เอ) สรุปได้ดังตารางที่ 3-2 และรูปที่ 3-4

2) ระดับเสียงสูงสุด (L_{max})

จากข้อมูลผลการตรวจวัดระดับเสียงสูงสุด (L_{max}) โครงการทำเหมืองชนิดแร่หินอุตสาหกรรมชนิดหินแกรนิต (เพื่ออุตสาหกรรมก่อสร้าง) ประทานบัตรที่ 33205/16460 ของบริษัท โรงโม่หินทวีทรัพย์อนันต์มหานคร จำกัด จำนวน 3 สถานี ได้แก่ บ้านราษฎรบ้านหินดาตทางทิศตะวันตกเฉียงใต้ สำนักงานโรงโม่หินของโครงการ และสำนักสงฆ์พุทธบูชาธรรมอุทิศ (เขาหินดาต) ในเดือนกันยายน 2566 และเดือนกุมภาพันธ์ 2567 พบว่า สถานีที่มีผลการตรวจวัดระดับเสียงสูงสุด (L_{max}) คือ สำนักงานโรงโม่หินของโครงการ มีค่าเท่ากับ 101.1 เดซิเบล (เอ) ในเดือนกันยายน 2566 เมื่อนำมาเปรียบเทียบกับค่ามาตรฐาน พบว่า ผลการตรวจวัดมีค่าอยู่ในเกณฑ์มาตรฐานตามประกาศคณะกรรมการสิ่งแวดล้อมแห่งชาติ ฉบับที่ 15 (พ.ศ. 2540) เรื่อง กำหนดมาตรฐานระดับเสียงโดยทั่วไป คือ กำหนดให้ระดับเสียงสูงสุด (L_{max}) มีค่าไม่เกิน 115.0 เดซิเบล (เอ) สรุปได้ดังตารางที่ 3-2 และรูปที่ 3-5

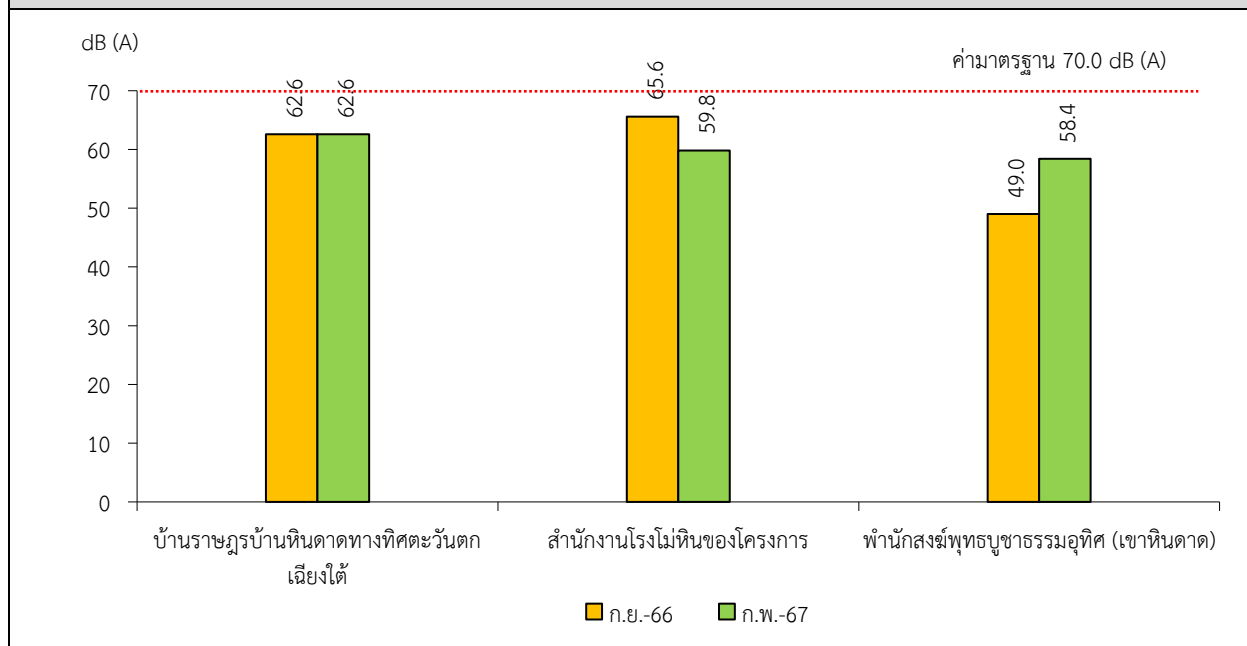
ตารางที่ 3-2 สรุปผลการตรวจวัดระดับเสียงโดยทั่วไป

สถานีตรวจวัด	เดือน/ปี ที่ตรวจวัด	ผลการตรวจวัด [เดซิเบล (เอ)]*	
		ระดับเสียงเฉลี่ย 24 ชั่วโมง (Leq 24 hrs.)	ระดับเสียงสูงสุด (L_{max})
บ้านราษฎรบ้านหินดาตทางทิศตะวันตกเฉียงใต้	กันยายน 2566	62.6	99.6
	กุมภาพันธ์ 2567	62.6	97.0
สำนักงานโรงโม่หินของโครงการ	กันยายน 2566	65.6	101.1
	กุมภาพันธ์ 2567	59.8	97.7
สำนักสงฆ์พุทธบูชาธรรมอุทิศ (เขาหินดาต)	กันยายน 2566	49.0	91.3
	กุมภาพันธ์ 2567	58.2	93.4
ค่ามาตรฐาน ¹⁾		70.0	115.0

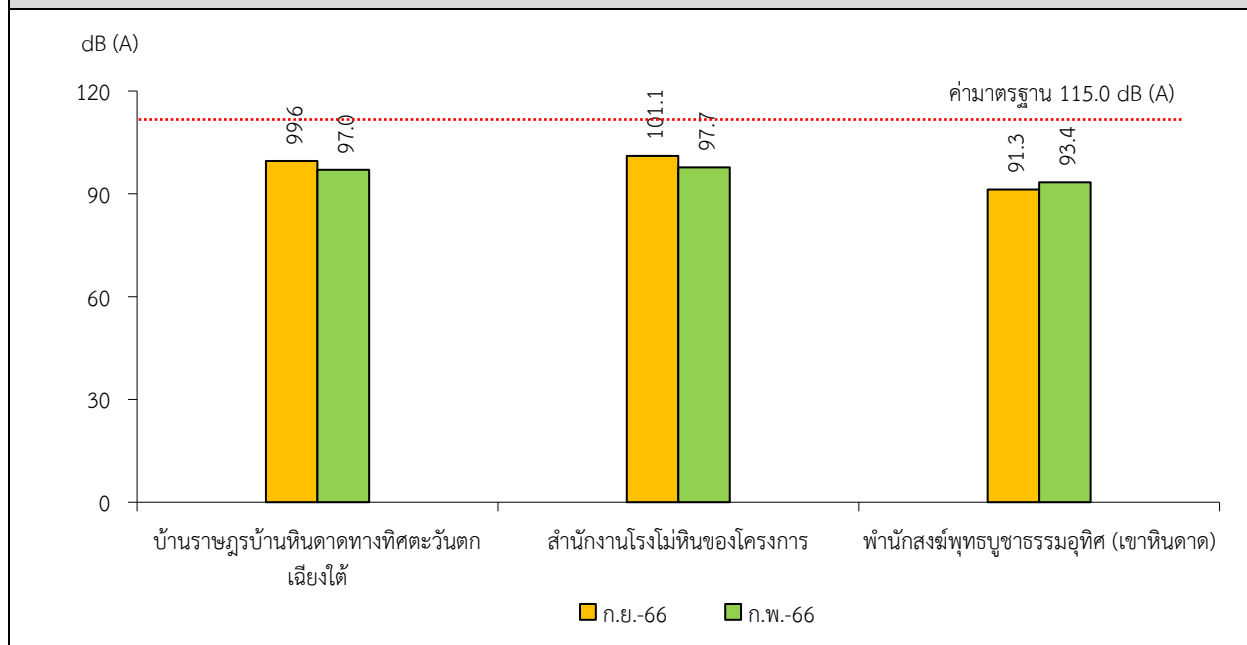
หมายเหตุ : ¹⁾ ประกาศคณะกรรมการสิ่งแวดล้อมแห่งชาติ ฉบับที่ 15 (พ.ศ.2540) เรื่อง กำหนดมาตรฐานระดับเสียงโดยทั่วไป

* รายงานค่าสูงสุดในการตรวจวัด 3 วันต่อเนื่อง

รูปที่ 3-4 กราฟแสดงผลการตรวจวัดระดับเสียงเฉลี่ย 24 ชั่วโมง (Leq 24 hrs.) เปรียบเทียบกับค่ามาตรฐาน



รูปที่ 3-5 กราฟแสดงผลการตรวจวัดระดับเสียงสูงสุด (L_{max}) เปรียบเทียบกับค่ามาตรฐาน



3.2.4 ค่าความสั่นสะเทือน

จากข้อมูลผลการตรวจวัดค่าความสั่นสะเทือนจากการระเบิดหน้าเหมือง (ความถี่ ความเร็วอนุภาค และการขจัด) โครงการทำเหมืองชนิดแร่หินอุตสาหกรรมชนิดหินแกรนิต (เพื่ออุตสาหกรรมก่อสร้าง) ประทานบัตร ที่ 33205/16460 ของบริษัท โรงโม่หินทวีทรัพย์อนันต์มหารนคร จำกัด จำนวน 2 สถานี ได้แก่ ขอบแปลงประทานบัตร และบ้านราษฎรบ้านหินดาดทางทิศตะวันตกเฉียงใต้ ในเดือนกันยายน 2566 และเดือนกุมภาพันธ์ 2567 พบว่า ผลการตรวจวัดค่าความสั่นสะเทือนบริเวณขอบแปลงประทานบัตรมีค่าอยู่ในเกณฑ์มาตรฐานตามประกาศกระทรวงทรัพยากรธรรมชาติและสิ่งแวดล้อม เรื่อง กำหนดมาตรฐานควบคุมระดับเสียงและความสั่นสะเทือนจากการทำเหมืองหิน ตีพิมพ์ในราชกิจจานุเบกษา เล่ม 122 ตอนที่ 125 ง ลงวันที่ 29 ธันวาคม 2548 สำหรับบริเวณบ้านราษฎรบ้านหินดาดผลการตรวจวัดมีค่าต่ำกว่าขีดความสามารถที่เครื่องตรวจวัดค่าความสั่นสะเทือนจะตรวจวัดได้ คือ มีค่าความถี่น้อยกว่า 1 เฮิรตซ์ ค่าความเร็วอนุภาคน้อยกว่า 0.130 มิลลิเมตรต่อวินาที และการขจัดน้อยกว่า 0 มิลลิเมตร สรุปผลการตรวจวัดค่าความสั่นสะเทือนดังตารางที่ 3-3

ตารางที่ 3-3 สรุปผลการตรวจวัดค่าความสั่นสะเทือนขณะระเบิดหน้าเหมือง

สถานี	เดือน/ปี ที่ตรวจวัด	ดัชนี	ความถี่ (เฮิรตซ์)	ความเร็ว อนุภาค (มม./วินาที)	ค่ามาตรฐาน ¹⁾	ระยะขจัด (มม.)	ค่ามาตรฐาน ¹⁾
St.1	กันยายน 2566	TRANSVERSE	57	2.159	50.8	0.010	0.20
		VERTICAL	57	2.810	50.8	0.015	0.20
		LONGITUDINAL	39	1.492	49.0	0.019	0.20
	กุมภาพันธ์ 2567	TRANSVERSE	85	3.697	50.8	0.008	0.20
		VERTICAL	>100	3.673	50.8	0.006	0.20
		LONGITUDINAL	>100	2.609	50.8	0.028	0.20
St.2	กันยายน 2566	TRANSVERSE	N/A	<0.130	-	0.000	-
		VERTICAL	N/A	<0.130	-	0.000	-
		LONGITUDINAL	N/A	<0.130	-	0.000	-
	กุมภาพันธ์ 2567	TRANSVERSE	N/A	<0.130	-	0.000	-
		VERTICAL	N/A	<0.130	-	0.000	-
		LONGITUDINAL	N/A	<0.130	-	0.000	-

หมายเหตุ : ¹⁾ ประกาศกระทรวงทรัพยากรธรรมชาติและสิ่งแวดล้อม เรื่อง กำหนดมาตรฐานควบคุมระดับเสียงและความสั่นสะเทือนจากการทำเหมืองหิน ตีพิมพ์ในราชกิจจานุเบกษา เล่ม 122 ตอนที่ 125 ง ลงวันที่ 29 ธันวาคม 2548

N/A หมายถึง Frequency <1 Hz, Velocity <0.130 mm/sec และ Displacement <0 mm

St.1 คือ ขอบแปลงประทานบัตร

St.2 คือ บ้านราษฎรบ้านหินดาดทางทิศตะวันตกเฉียงใต้

3.2.5 คุณภาพน้ำผิวดิน

จากข้อมูลผลการติดตามตรวจสอบคุณภาพน้ำผิวดิน โครงการทำเหมืองชนิดแร่หินอุตสาหกรรมชนิดหินแกรนิต (เพื่ออุตสาหกรรมก่อสร้าง) ประทานบัตรที่ 33205/16460 ของบริษัท โรงโมหินทวีทรัพย์อนันต์ มหานคร จำกัด จำนวน 1 สถานี ได้แก่ บ่อ Sump ของโครงการ ในเดือนกันยายน 2566 และเดือนกุมภาพันธ์ 2567 พบว่า ผลการวิเคราะห์มีค่าอยู่ในเกณฑ์มาตรฐานตามประกาศคณะกรรมการสิ่งแวดล้อมแห่งชาติ ฉบับที่ 8 (พ.ศ. 2537) ออกตามความในพระราชบัญญัติส่งเสริมและรักษาคุณภาพสิ่งแวดล้อมแห่งชาติ พ.ศ.2535 เรื่อง กำหนดมาตรฐานคุณภาพน้ำในแหล่งน้ำผิวดิน ตีพิมพ์ในราชกิจจานุเบกษา เล่ม 111 ตอนที่ 16 ง ลงวันที่ 24 กุมภาพันธ์ 2537 (ประเภทที่ 3) สรุปผลการวิเคราะห์ดังตารางที่ 3-4 และรูปที่ 3-6

ตารางที่ 3-4 สรุปผลการตรวจวิเคราะห์คุณภาพน้ำผิวดิน

สถานี	เดือน/ปีที่ตรวจวัด	ผลการวิเคราะห์			
		pH	TSS	Total Hardness	Turbidity
		-	mg/L	mg/L as CaCO ₃	NTU
บ่อ Sump ของโครงการ	กันยายน 2566	7.9	29.0	98	80.0
	กุมภาพันธ์ 2567	8.0	41.4	673	40
ค่ามาตรฐาน ¹⁾		5.0-9.0	-	-	-

หมายเหตุ : ¹⁾ ประกาศคณะกรรมการสิ่งแวดล้อมแห่งชาติ ฉบับที่ 8 (พ.ศ. 2537) ออกตามความในพระราชบัญญัติส่งเสริมและรักษาคุณภาพสิ่งแวดล้อมแห่งชาติ พ.ศ.2535 เรื่อง กำหนดมาตรฐานคุณภาพน้ำในแหล่งน้ำผิวดิน ตีพิมพ์ในราชกิจจานุเบกษา เล่ม 111 ตอนที่ 16 ง ลงวันที่ 24 กุมภาพันธ์ 2537 (ประเภทที่ 3)

รูปที่ 3-6 กราฟแสดงผลการวิเคราะห์คุณภาพน้ำผิวดิน เปรียบเทียบกับค่ามาตรฐาน

